

Lemosho Route


The Lemosho route is one of the newer routes on the mountain, and a superb choice for your climb.

It is our preferred route due to its ideal balance of low traffic, beautiful scenery and a high summit success rate.

The route approaches Mount Kilimanjaro from the west, beginning with a long drive from Moshi to Londorossi Gate. From there, the first two days are spent trekking through the rainforest to Shira Ridge.

Unlike the popular Machame route, which simply intersects the Shira Plateau, the Lemosho route crosses the entirety of the plain from west to east in a pleasant, relatively flat hike.

An added bonus is that climbers will encounter low traffic until the route joins the Machame route. Afterwards, Lemosho follows the same route through Lava Tower, Barranco and Barafu, known as the southern circuit. Descent is made via the Mweka route.

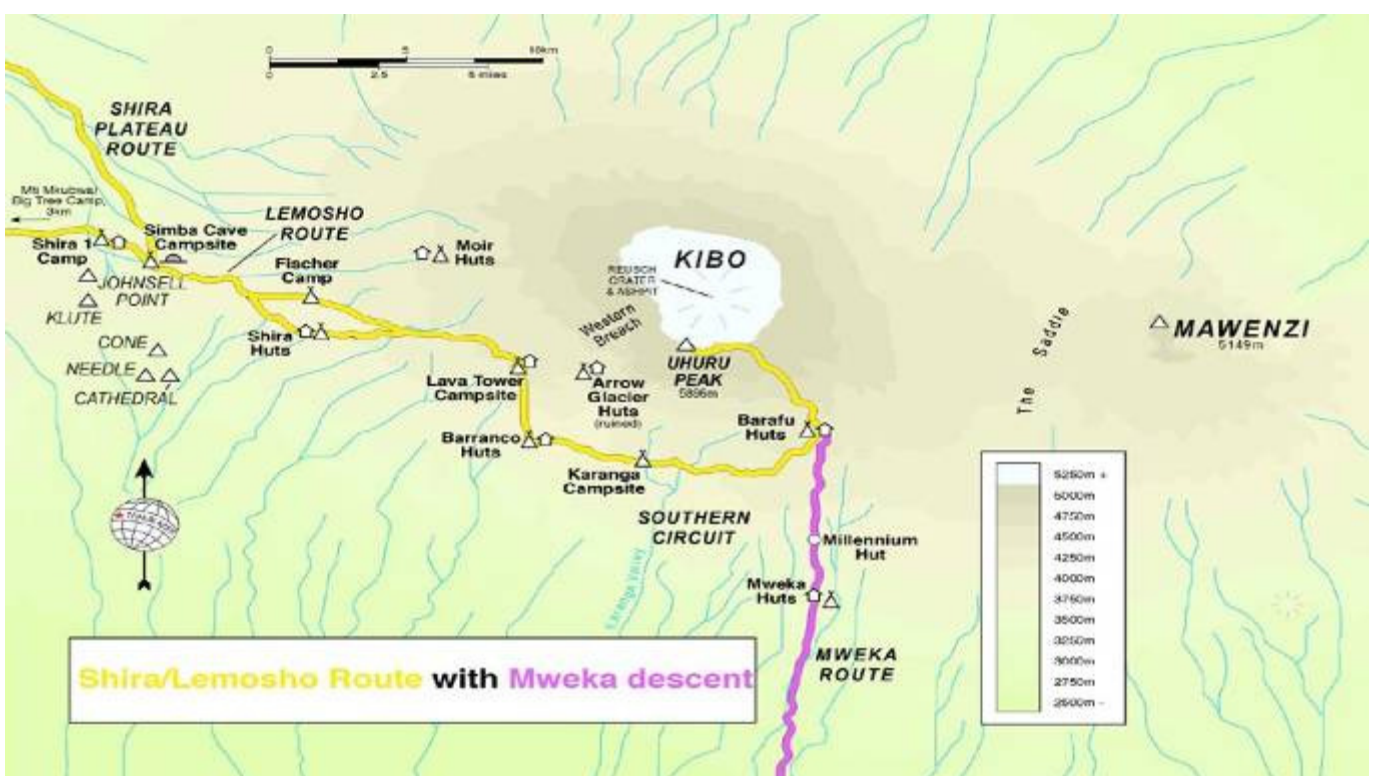


La route Lemosho est l'un des itinéraires les plus récents sur la montagne, et un superbe choix pour votre ascension.

Il est de notre itinéraire préféré en raison de son équilibre idéal entre faible fréquentation, beaux paysages et excellent taux de succès.

Cette voie est un accès au Kilimandjaro par l'ouest, à partir de Londorossi Gate. Les deux premiers jours sont une belle ballade à travers la forêt tropicale de Shira Ridge.

Contrairement à la populaire voie Machame, qui coupe tout simplement le plateau de Shira, la route Lemosho traverse la totalité de la plaine, de l'ouest à l'est, dans un cadre agréable, par un itinéraire relativement plat. Un autre avantage est que les randonneurs ne rencontrent qu'un faible trafic jusqu'à la liaison avec la Machame. Ensuite, la Lemosho suit le même itinéraire par Lava Tower, Barranco et Barafu. La descente se fait par la voie Mweka.

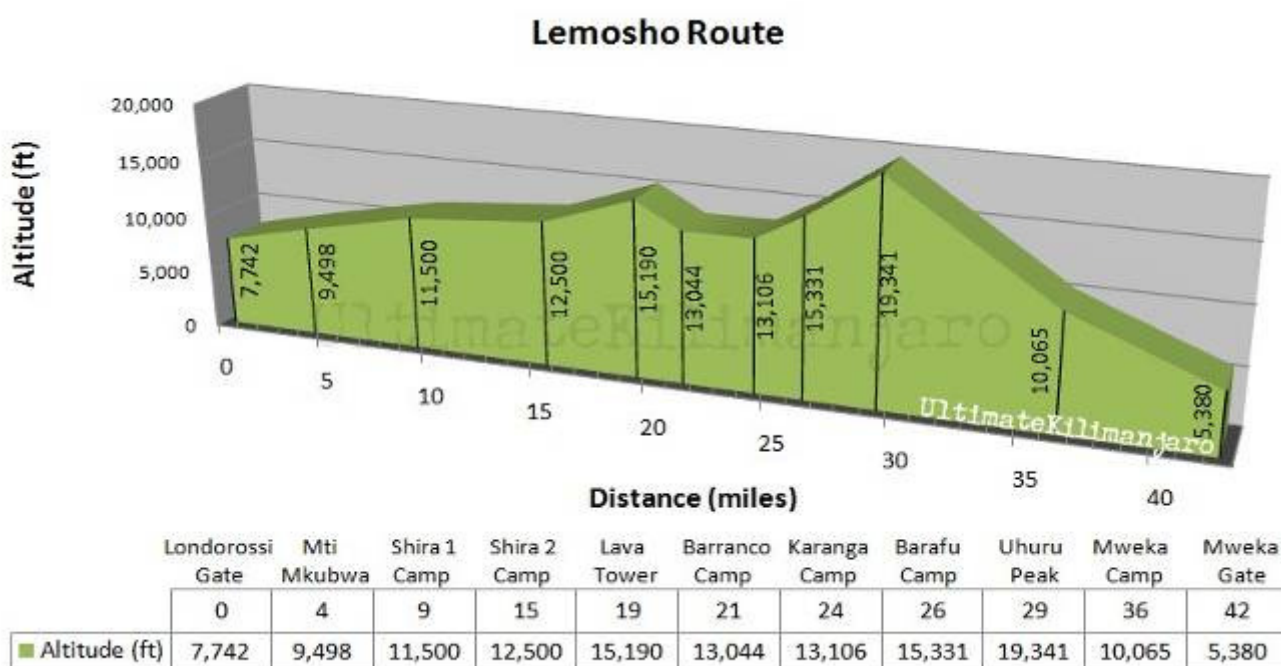


The minimum number of days required for this route is six days, although eight days is best.

Lemosho is considered the most scenic route on Kilimanjaro, and grants panoramic vistas on various sides of the mountain. Thus, Lemosho is highly recommended.

Le nombre minimum de jours requis pour cette route est de six jours, bien que huit jours soit la meilleure.

La Lemosho est considéré comme la voie la plus pittoresque sur le Kilimandjaro, et ses magnifiques vues panoramiques sur les différents angles de la montagne. Nous recommandons fortement la Lemosho à ceux qui disposent du temps nécessaire.



Itinéraire sur 8 jours

| Day | Start | Altitude (m) | Altitude (ft) | Finish | Altitude (m) | Altitude (ft) | Time (hrs) | Distance (km) | Distance (miles) |
|-------|-----------------|--------------|---------------|---------------|--------------|---------------|------------|---------------|------------------|
| 1 | Londorossi Gate | 2,360 | 7,742 | Mti Mkubwa | 2,895 | 9,498 | 3-4 | 6 | 4 |
| 2 | Mti Mkubwa | 2,895 | 9,498 | Shira 1 Camp | 3,505 | 11,500 | 5-6 | 8 | 5 |
| 3 | Shira 1 Camp | 3,505 | 11,500 | Shira 2 Camp | 3,810 | 12,500 | 3-4 | 10 | 6 |
| | Shira 2 Camp | 3,810 | 12,500 | Moir Hut | 4,200 | 13,800 | 2-3 | 4 | 2 |
| 4 | Moir Hut | 4,200 | 13,800 | Lava Tower | 4,630 | 15,190 | 2-3 | 4 | 2 |
| | Lava Tower | 4,630 | 15,190 | Barranco Camp | 3,976 | 13,044 | 2-3 | 3 | 2 |
| 5 | Barranco Camp | 3,976 | 13,044 | Karanga Camp | 3,995 | 13,106 | 4-5 | 5 | 3 |
| 6 | Karanga Camp | 3,995 | 13,106 | Barafu Camp | 4,673 | 15,331 | 4-5 | 4 | 2 |
| 7 | Barafu Camp | 4,673 | 15,331 | Uhuru Peak | 5,895 | 19,341 | 7-8 | 5 | 3 |
| | Uhuru Peak | 5,895 | 19,341 | Mweka Camp | 3,068 | 10,065 | 4-6 | 12 | 7 |
| 8 | Mweka Camp | 3,068 | 10,065 | Mweka Gate | 1,640 | 5,380 | 3-4 | 10 | 6 |
| Total | | | | | | | | 70 | 42 |